

ROMÂNIA
JUDEȚUL CĂLĂRAȘI
CONSILIUL LOCAL AL COMUNEI DOR MĂRUNT

HOTĂRÂRE

privind modificarea și completarea Hotărârii Consiliului Local nr. 9/26.08.1999 privind însușirea inventarului bunurilor care alcătuiesc domeniul public al comunei Dor Mărunt

Consiliul Local comunei Dor Mărunt, întrunit în sesiune publică ordinară astăzi 10.05.2017, având în vedere:

- îndrumarea nr. 96475/30.10.2015 a Ministerului Dezvoltării Regionale și Administrației Publice referitoare la întocmirea, modificarea și completarea inventarului domeniului public al unităților administrativ-teritoriale;
- prevederile Hotărârii de Guvern nr. 1349/2001 privind atestarea domeniului public al județului Călărași, precum și al municipiilor, orașelor și comunelor din județul Călărași, cu modificările și completările ulterioare;
- prevederile pct. III. din Anexa la Legea nr. 213/1999, privind bunurile proprietate publică, cu modificările și completările ulterioare ;
- prevederile Hotărârii Consiliului Local al comunei nr. 9/1999 privind însușirea inventarului bunurilor care alcătuiesc domeniul public al comunei Dor Mărunt, cu modificările și completările ulterioare;
- prevederile art. 1 din Hotărârea de Guvern nr. 548/1999 privind aprobarea Normelor tehnice pentru întocmirea inventarului bunurilor care alcătuiesc domeniul public al comunelor, orașelor, municipiilor și județelor ;
- proiectul inițiat de Primarul comunei Dor Mărunt;
- Expunerea de motive a primarului, înregistrată la nr. 98/05.05.2017 ;
- Raportul Compartimentului de resort din cadrul Primăriei comunei Dor Mărunt, sub nr. 99.05.05.2017
- Raportul de avizare favorabilă al Comisiei de specialitate din cadrul Consiliului Local al comunei Dor Mărunt;

In temeiul art. 45 alin.(3) din Legea administrației publice locale nr. 215/2001, republicată, cu modificările și completările ulterioare.

HOTĂRĂȘTE :

Art. I Se constata ca fiind de interes public local terenul situat in satul Dor Marunt, Comuna Dor Marunt, in suprafata de 9745 mp si se declara apartenenta acestuia la domeniul public al comunei Dor Marunt, judetul Calarasi.

Art. II. Se aprobă completarea Hotărârii Consiliului local nr. 9/26.08.1999 privind însușirea inventarului bunurilor care alcătuiesc domeniul public al comunei Dor Mărunt, cu modificările și completările ulterioare, cu o noua poziție, poziția 52, conform Anexei care face parte din prezenta hotărâre.


Art. III. Secretarul comunei Dor Mărunt va comunica prezenta hotărâre Instituției Prefectului – Județul Călărași și Președintelui Consiliului Județean în vederea promovării unui proiect de hotărâre de Guvern privind modificarea și completarea Hotărârii de Guvern nr. 1349/2001 privind atestarea domeniului public al județului Călărași, precum și a municipiilor, orașelor și comunelor din județul Călărași.

PREȘEDINTE DE ȘEDINȚĂ

Angela Enache




Nr. 27
Dor Marunt, 10 mai 2017



CONTRASEMNEAZĂ
P. SECRETAR

Aurel Musat



Adoptata cu un numar de 15 voturi pentru din totalul de 15 consilieri prezenti.

ANEXĂ LA HOTĂRÂREA CONSILIULUI LOCAL NR. 27 DIN 10.05.2017



Completări la inventarul bunurilor care aparțin domeniului public al comunei Dor Mărunt


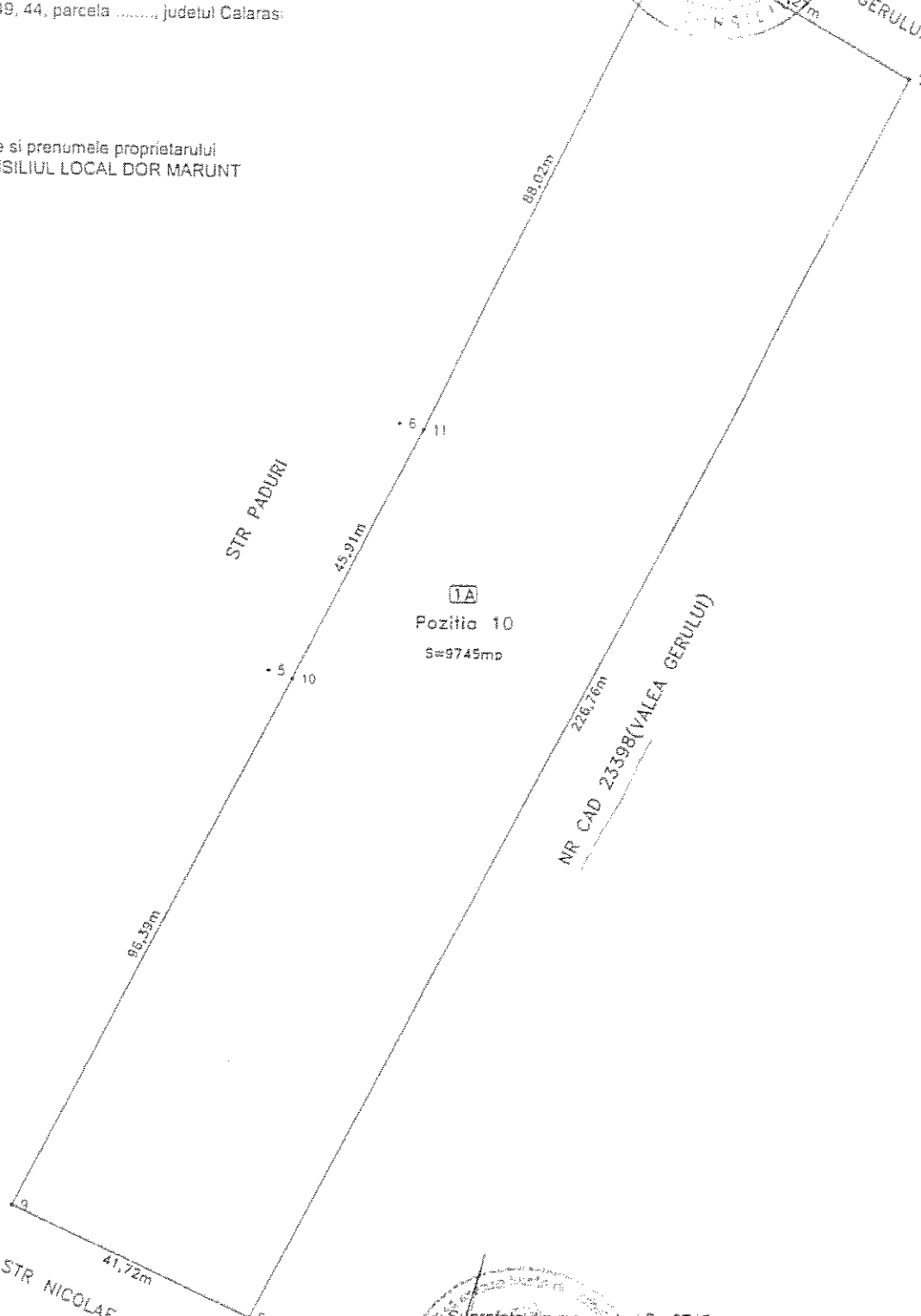
Nr. crt.	Codul de clasificare	Denumirea bunului	Elemente de identificare	Anul dobândirii sau, după caz, al dării în folosință	Valoarea de inventar -lei-	SITUAȚIA JURIDICĂ ACTUALĂ Denumire act proprietate sau alte acte doveditoare
52.		Teren	Sat Dor Mărunt; Vecinătăți: N – Parc Valea Gerului; E – strada Paduri; S – strada Nicolae Balcescu; V – strada nr. Cadastral 23398; Suprafață = 9,45 m.p..	2017	0	Hotărârea Consiliului Local nr. 27/10.05.2017

PLAN DE SITUATIE AL CORPULUI DE PROPRIETATE

(intravilan)
Scara 1:1000



Judetul Calaras:
Unitatea administrativ teritoriala: comuna Dor Marunt
Adresa imobilii: com.Dor Marunt, sat Dor Marunt
cvartal 49, 44, parcela Judetul Calaras:

Numele si prenumele proprietarului
1. CONSILIUL LOCAL DOR MARUNT



STR NICOLAE BALCESCU

NR CAD 2339B (VALEA GERULUI)



Sistem de proiectie STEREO 1970

DATA: 12.12